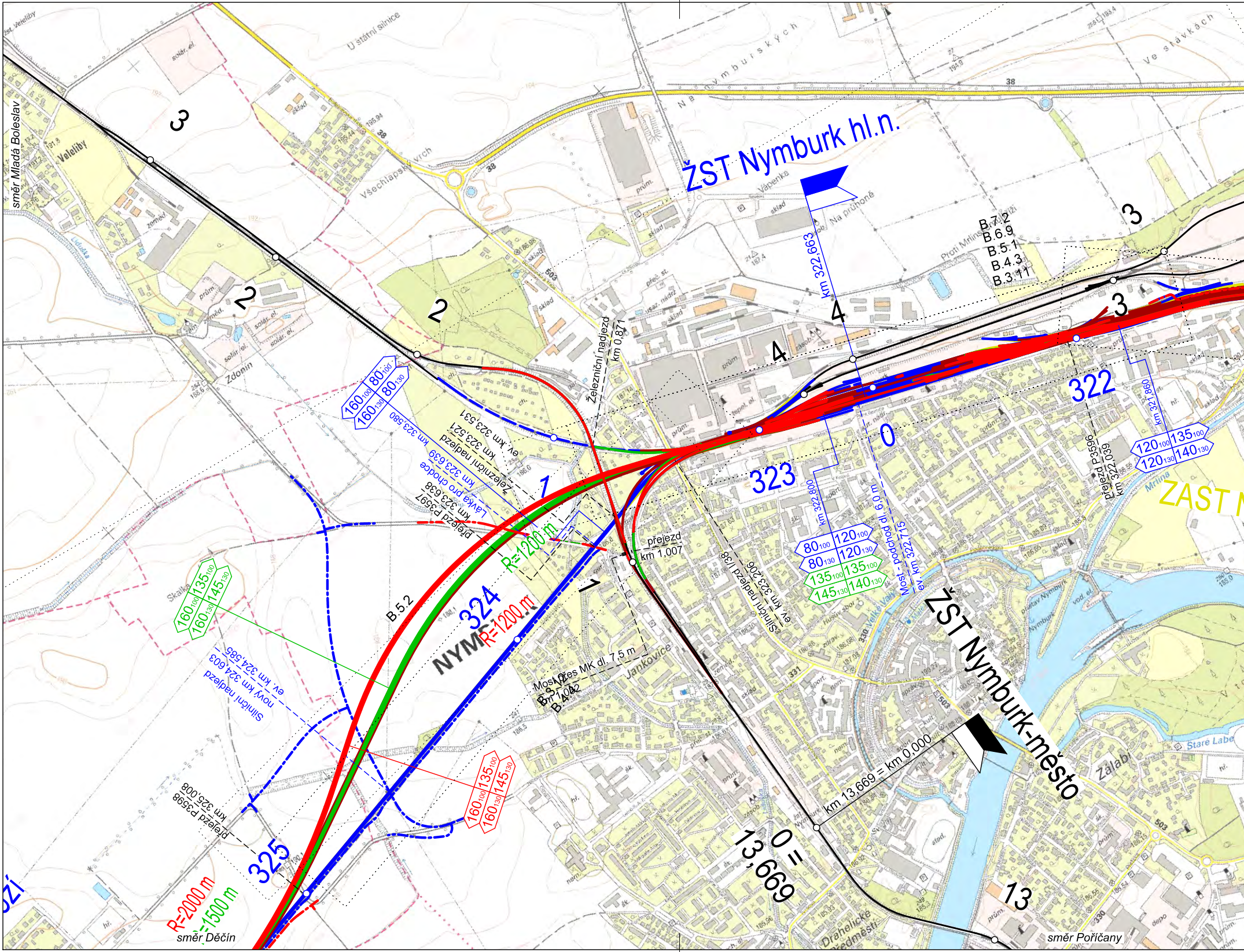
ŽST Nymburk hl.n.
ŽST Nymburk-město
ZAST N
km 322,663
B.7.2
B.6.9
B.5.1
B.4.3
B.3.11
směr Mladá Boleslav
směr Děčín
směr Poříčany
3
2
2
4
4
3
3
1
1
0
13
322
323
324
325
NYMB
R=1200 m
R=1200 m
R=2000 m
R=1500 m
B 5.2
160₁₀₀ 80₁₀₀
160₁₃₀ 80₁₃₀
km 323,580
ev. km 323,531
Železniční nadjezd km 323,521
Lávka pro chodce km 323,639
přejezd P3597 km 323,638
Železniční nadjezd km 0,871
přejezd km 1,007
Most přes MK dl. 7,5 m
B 3.12
km 1,042
B 4.12
Silniční nadjezd I/38 ev. km 323,206
km 322,800
80₁₀₀ 120₁₀₀
80₁₃₀ 120₁₃₀
135₁₀₀ 135₁₀₀
145₁₃₀ 140₁₃₀
Most - podchod dl. 6,0 m
ev. km 322,715
přejezd P3596 km 322,039
km 321,860
120₁₀₀ 135₁₀₀
120₁₃₀ 140₁₃₀
160₁₀₀ 135₁₀₀
160₁₃₀ 145₁₃₀
Silniční nadjezd nový km 324,603
ev. km 324,585
160₁₀₀ 135₁₀₀
160₁₃₀ 145₁₃₀
přejezd P3598 km 325,008
km 13,669 = km 0,000
0 = 13,669
Veleliby
Zdonín
Skalka
Jankovice
Zálabí
Drahelické Předměstí
Všechlapský vrch
U státní silnice
Na Nymburských
Ve stávkách
Vápenka
Na průhoně
Proti Mrlinským
Mrlina
Stará Labe
Velké Valy
Husův sbor
přístav Nymburk
38
503
331
330

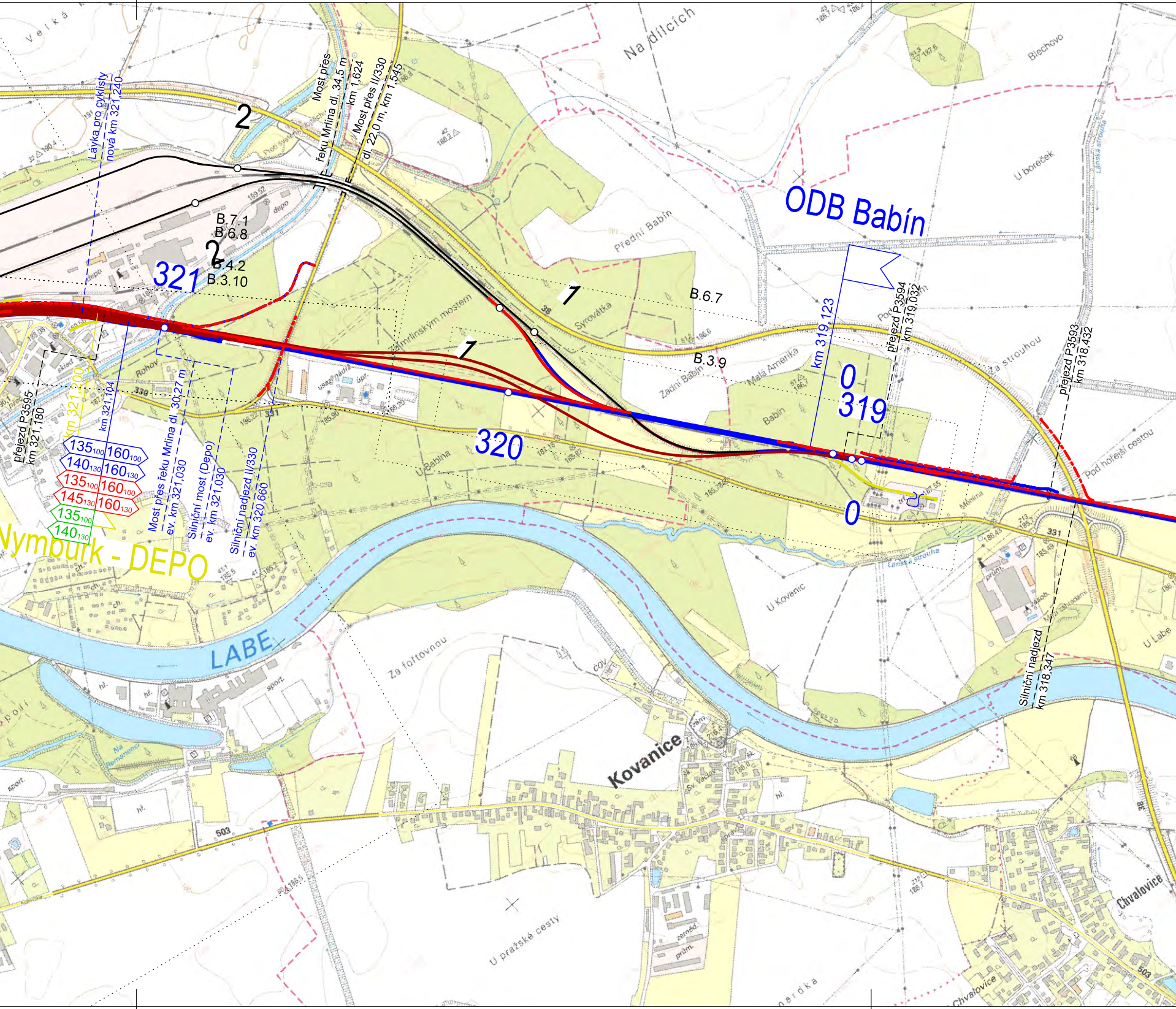
ODB Babín
Nymburk - DEPO
Lávka pro cyklisty nová km 321,240
Most přes řeku Mrlina dl. 34,5 m km 1,624
Most přes II/330 dl. 22,0 m, km 1,545
B.7.1
B.6.8
B.4.2
B.3.10
B.6.7
B.3.9
2
2
1
1
321
320
319
0
0
km 319,123
přejezd P3594 km 319,032
přejezd P3593 km 318,432
Silniční nadjezd km 318,347
přejezd P3595 km 321,180
km 321,200
km 321,104
Most přes řeku Mrlina dl. 30,27 m ev. km 321,030
Silniční most (Depo) ev. km 321,030
Silniční nadjezd II/330 ev. km 320,660
135₁₀₀ 160₁₀₀
140₁₃₀ 160₁₃₀
135₁₀₀ 160₁₀₀
145₁₃₀ 160₁₃₀
135₁₀₀
140₁₃₀
LABE
Kovanice
Chvalovice
Na dílcích
Přední Babín
Zadní Babín
Malá Amerika
Babín
Syrovátka
U borečék
Blechovo
U Kovanic
Za fortovnou
U pražské cesty
Pod horejší cestou
Rohov
depo
331
330
503
38

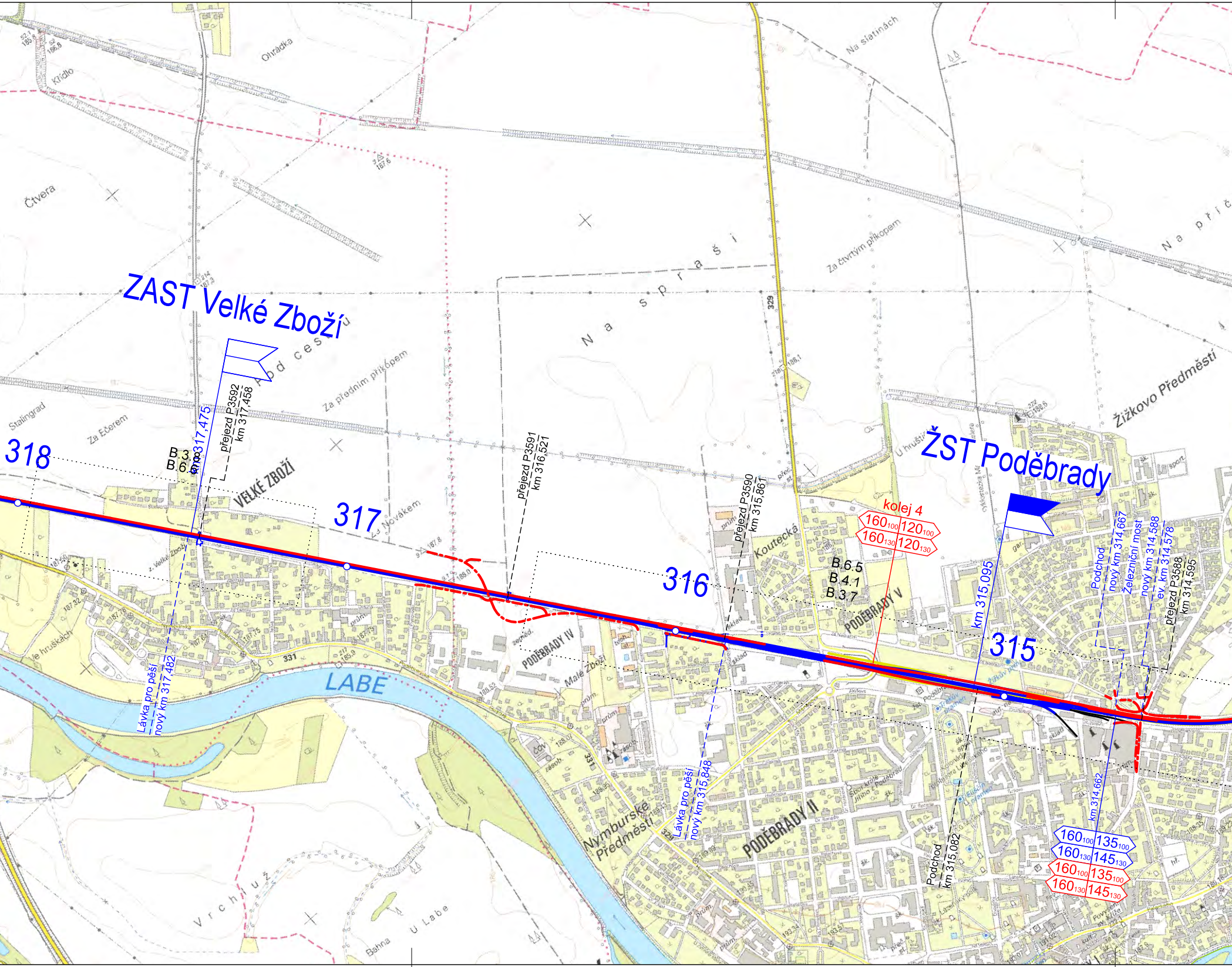
ZAST Velké Zboží
ŽST Poděbrady
318
317
316
315
B.3.
B.6.
km 317,475
přejezd P3592
km 317,458
přejezd P3591
km 316,521
přejezd P3590
km 315,867
Lávka pro pěší
nový km 317,482
Lávka pro pěší
nový km 315,848
kolej 4
160₁₀₀ 120₁₀₀
160₁₃₀ 120₁₃₀
B.6.5
B.4.1
B.3.7
km 315,095
Podchod
nový km 314,667
Železniční most
nový km 314,588
ev. km 314,578
přejezd P3588
km 314,595
Podchod
km 315,082
km 314,662
160₁₀₀ 135₁₀₀
160₁₃₀ 145₁₃₀
160₁₀₀ 135₁₀₀
160₁₃₀ 145₁₃₀
LABE
VELKÉ ZBOŽÍ
PODĚBRADY IV
PODĚBRADY V
PODĚBRADY II
Nymburské Předměstí
Žižkovo Předměstí
Na spraši
Koutecká
Malé Zboží

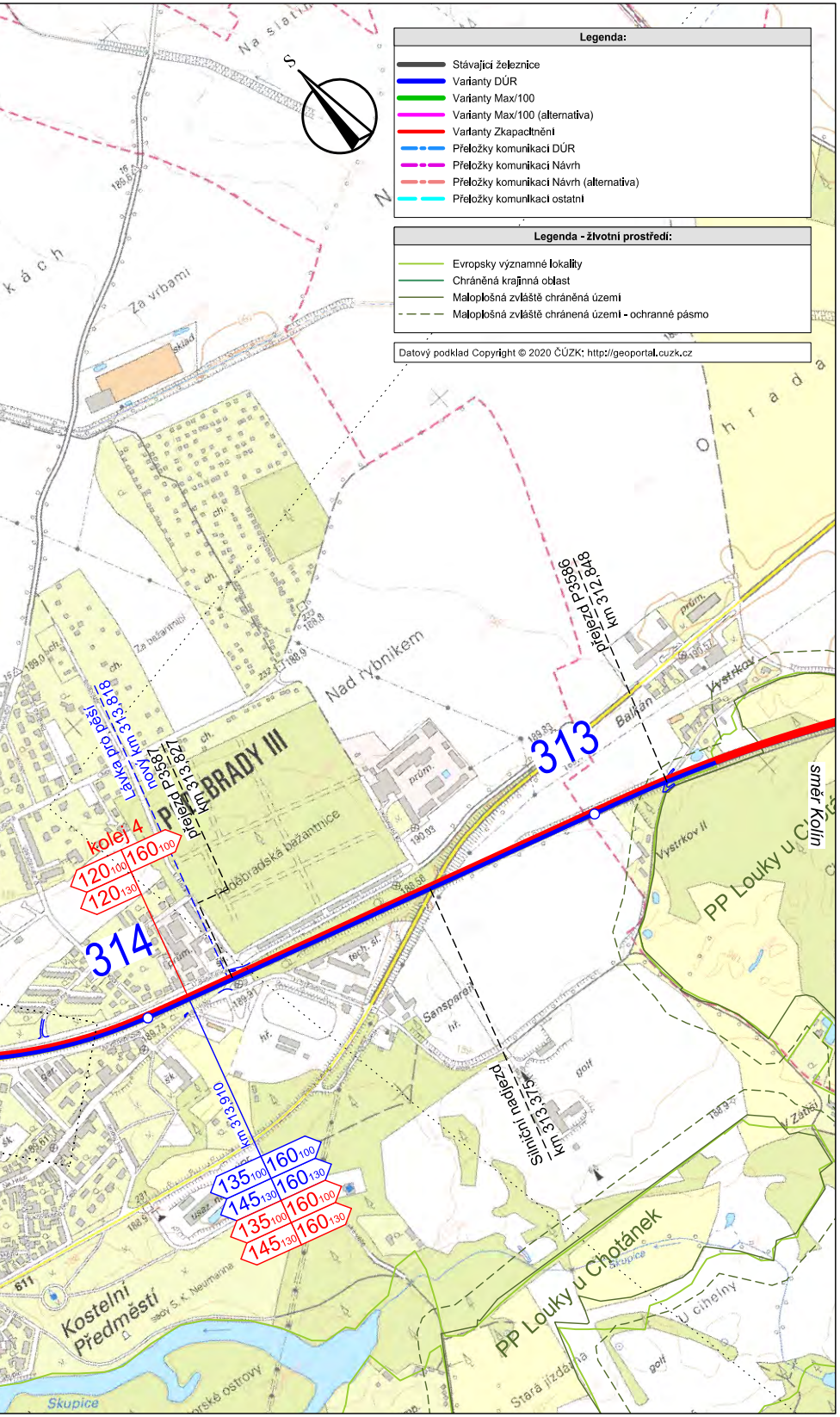
S
N
Na slatinách
Za vrbami
sklad
Ohrada
Nad rybníkem
Za bažantnicí
ch.
prům.
Balkán
Vystrkov
Vystrkov II
PP Louky u Chotánek
směr Kolín
přejezd P3586
km 312,848
313
314
Lávka pro pěší
nový km 313,818
přejezd P3587
km 313,827
PODĚBRADY III
Poděbradská bažantnice
kolej 4
120100
160100
120130
tech. sl.
Sanspareil
hř.
golf
Silniční nadjezd
km 313,375
km 313,910
135100
160100
145130
160130
135100
160100
145130
160130
Kostelní Předměstí
sady S. K. Neumanna
Skupice
Stará jízdárna
U cihelny
Zátiší
Lázeňské ostrovy
188,58
189,74
189,9
190,93
188,9
188,8
189,0

Legenda:

▬	Stávající železnice
▬	Varianty DÚR
▬	Varianty Max/100
▬	Varianty Max/100 (alternativa)
▬	Varianty Zkapacitnění
‒ ‒ ‒	Přeložky komunikací DÚR
‒ ‒ ‒	Přeložky komunikací Návrh
‒ ‒ ‒	Přeložky komunikací Návrh (alternativa)
‒ ‒	Přeložky komunikací ostatní

Legenda - životní prostředí:

─	Evropsky významné lokality
─	Chráněná krajinná oblast
─	Maloplošná zvláště chráněná území
‒ ‒ ‒	Maloplošná zvláště chránená území - ochranné pásmo

Datový podklad Copyright © 2020 ČÚZK; http://geoportal.cuzk.cz

VÝŠKOVÝ SYSTÉM Bpv SOUŘADNICOVÝ SYSTÉM S-JTSK

Číslo změny:	*Obsah změny:*	*Datum změny:*
01	-	-
02	-	-
03	-	-

Investor:

SPRÁVA ŽELEZNIC

Správa železnic, státní organizace
Dlážděná 1003/7
110 00 Praha 1

Objednatel:

SPRÁVA ŽELEZNIC

Správa železnic, státní organizace
Dlážděná 1003/7
110 00 Praha 1

Společnost "SP + SEU_Kolín - Všetaty - Děčín_ASP", Správce a Společník 1:

SUDOP PRAHA a.s.
Olšanská 1a, 130 80 Praha 3
tel.: +420 267 094 111
e-mail: praha@sudop.cz

Hlavní inženýr projektu:
ING. MARTIN VACHTL

Garant profese:
-

Společnost "SP + SEU_Kolín - Všetaty - Děčín_ASP", Společník 2:

SUDOP EU a.s.
Olšanská 1a, 130 80 Praha 3
tel.: +420 267 094 111
e-mail: info@sudopeu.cz

Zpracovatel části:

SUDOP PRAHA a.s.
Olšanská 1a, 130 80 Praha 3
tel.: +420 267 094 111
e-mail: praha@sudop.cz

Vedoucí střediska:	*Odpovědný projektant SO, IO, PS:*	*Vypracoval:*	*Kontroloval:*
ING. ANDREA PLIŠKOVÁ	ING. MARTIN VACHTL	JAN HETZER	ING. MATĚJ MAREŠ

Název akce:

Aktualizace studie proveditelnosti optimalizace trati Kolín - Všetaty - Děčín

Číslo smlouvy: 18-399.205

Projektový stupeň: Studie proveditelnosti

Část:

B Výkresová část

Datum: 06/2020

Číslo části: B

Název přílohy:

Situace navrhovaných úprav, úsek Libice nad Cidlinou - Nymburk

Měřítko: 1:10 000

Počet formátů: 7 x A4

Číslo přílohy: **B.2.2**

DOKUMENT LZE UŽÍVAT POUZE VE SMYSLU PŘÍSLUŠNÉ SMLOUVY O DÍLO. ŽÁDNÁ JEHO ČÁST NEMŮŽE BÝT DLE ZÁKONA č.121/2000 Sb. KOPÍROVÁNA NEBO JINÝM ZPŮSOBEM ROZŠIŘOVÁNA BEZ SOUHLASU SUDOP PRAHA a.s.